

Titlu proiect: "Fii parte din comunitate! – Servicii integrate adresate comunității locale de romi din Curcani și Romînești"

Cod proiect:PN1012

Studiu indicatori baseline – PN1012

Introducere

Proiectul „**Fii Parte din Comunitate! – Servicii Integrate Adresate Comunității Locale de Romi din Curcani și Românești**” își propune creșterea incluziunii și abilitarea a cca 1000 de persoane de etnie romă, pe o perioadă de 36 de luni, prin servicii de educație, sănătate și locuire adecvate nevoilor acestora, printr-o asistență socială proactivă, prin abilitarea și împuternicirea tinerilor și femeilor și prin conștientizarea comunității privind non-discriminarea populației de etnie romă în 2 comunități de romi din județele Călărași (Comuna Curcani) și Dâmbovița (Sat Românești).

Proiectul este implementat în parteneriat de către următoarele entități:

- ACEDO (Promotor de Proiect, organizație non-guvernamentală cu experiență în împuternicirea populației romă prin educație), care gestionează activitățile de educație, sănătate și abilitare
- Primăria Curcani (autoritate publică locală, P1, cu vastă experiență în proiecte de infrastructură), care gestionează activitatea de îmbunătățire a condițiilor de locuit, precum și activitatea de obținere a actelor de întabulare, cadastru și participă la activitățile de abilitare și de campanii de conștientizare.

Proiectul este susținut de alți doi colaboratori - școlile din cele 2 comunități, care sprijină activitățile educaționale pentru copii și adulți.

Grupurile tinta ale proiectului sunt:

GT1: 200 de copii din Curcani și Romanesti, înscriși în învățământul primar și la grădiniță

GT2: 200 de mămici/bunici/tutori legali, implicate în activitățile de educație, alături de copii

GT3: 500 de persoane (câte 250/comunitate), afectate de accesul scăzut la servicii de sănătate.

GT4: 100 de familii din comuna Curcani, cu min 5 membri, necesitând sprijin pt locuire.

Totodată, la nivelul proiectului a fost proiectată o campanie de conștientizare împotriva discriminării de orice formă a persoanelor de etnie romă, adresată comunității la nivel global, care se derulează în ambele localități vizate de proiect (Curcani și Românești), cu participarea populației nerome.

Rezultatele proiectului sunt:

- sprijină 200 de copii și 200 de mămici prin acțiuni în domeniul educației care contribuie la creșterea participării și la menținerea copiilor în sistem, cu accent pe grădiniță și învățământ primar din Curcani și Românești

- educă și sprijină 500 de persoane din Curcani și Românești cu servicii de sănătate și educație pt prevenție și sănătate

- asigură condiții mai bune de locuire și acces la utilități de bază (apa-canal) pt 100 de familii din comunitatea Curcani.

- 1 campanie de conștientizare împotriva discriminării de orice formă a persoanelor de etnie romă

- 550 de persoane informate și conștientizate cu privire la atitudini și comportamente nediscriminatorii față de populația romă.

Proiectul PN1012 a început în luna decembrie 2020 și se va încheia în 30.11.2023.

Scopul și obiectivele prezentului studiu

Scopul prezentului studiu este acela de a determina nivelul de acceptare a romilor de către populația majoritară (în zonele de intervenție aferente proiectului), respectiv comuna Curcani (jud. Călărași) și satul Românești (jud. Dâmbovița), măsurând totodată nivelul de bază al indicatorului omonim IPO1.

Conform prevederilor Ghidului și Apelului pentru Runda 1, "acest indicator va fi măsurat pe baza unor sondaje de opinie realizate de Promotorii de Proiect sau de partenerii lor în două etape: la începutul (pe parcursul anului 2020) și la sfârșitul perioadei de implementare a proiectului, în baza unei metodologii comune tuturor proiectelor ce măsoară acest indicator, propusă de PP și agreată cu OP și FMO. Chestionarele vor fi aplicate membrilor populației majoritare din ariile de intervenție ale proiectului, în care au fost derulate campanii de conștientizare/sensibilizare (a se vedea activitățile eligibile în cadrul Obiectivului de apel nr. 4 Combaterea oricărei forme de discriminare a romilor). PP și/sau partenerii, după caz, se vor asigura că dispun de resursele umane și financiare necesare elaborării unei propuneri de metodologie și de instrument de culegere a datelor (chestionar), culegerii și prelucrării datelor, respectiv raportării rezultatelor către OP."

Potrivit metodologiei comune realizate de către OP și transmise către ACEDO, "prin *"nivel de acceptare"* se înțelege măsura în care populația majoritară din zonele de intervenție aferente proiectelor de incluziune sociala a romilor finanțate în cadrul programului Dezvoltare locală - proiecte prin intermediul cărora s-au derulat campanii de conștientizare/sensibilizare care au ținut/ vizat populația majoritară – se simte confortabilă sau inconfortabilă în diferite situații care implică contactul cu populația/ persoane de etnie romă."

Ca urmare a acestui fapt, în cele ce urmează vom oferi o scurtă descriere a fiecărei comunități în care a avut loc sondajul inițial, urmând ca ulterior să realizăm analiza răspunsurilor la nivel de comunitate, respectiv la nivelul întregului proiect.

Metodologia comună de realizare a sondajului inițial în urma căruia rezulta studiul privind indicatorii de bază menționează 7 întrebări, care au răspunsurile pe o scală de la 1 la 10, unde 1 înseamnă "extrem de inconfortabil", iar 10 înseamnă "pe deplin confortabil", cât de confortabil sau inconfortabil s-ar simți respondenții în fiecare dintre cele 7 situații descrise.

Descrierea rezumată a celor două comunități

Proiectul „Fii Parte din Comunitate! – Servicii Integrate Adresate Comunității Locale de Romi din Curcani și Românești” este implementat în parteneriat cu Primăria Comunei Curcani și în colaborare cu două entități școlare – Școala Gimnazială Curcani și Școala Gimnazială Românești.

Cele două comunități au ca particularitate un procent mare de persoane de etnie romă, peste 50% în com. Curcani (jud. Călărași) și cca 98% în satul Românești (Dâmbovița). Ca urmare, populația ne-romă și cea romă trăiesc în armonie și înțelegere în mai mare măsură decât în alte comunități, unde procentul de etnici romi este mai mic, iar segregarea este mai vizibilă.

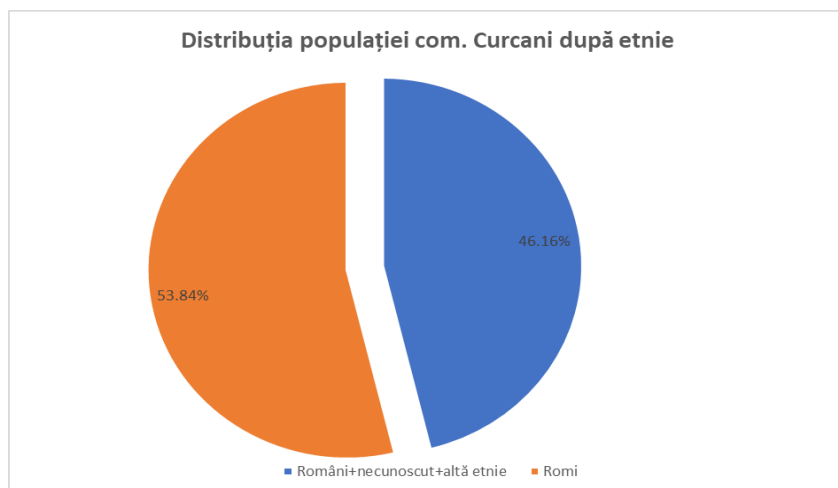
Comuna Curcani – jud. Călărași

Comuna Curcani, jud. Călărași, are în componență satele Curcani și Sălcioara. Cele mai apropiat oraș de Curcani este Oltenița, iar comuna se află pe DN4, drumul care leagă Oltenița de București. Tot la Curcani se află stația de cale ferată cu același nume, ruta alternativă între cele 2 orașe.

La nivelul anului 2011, populația comunei Curcani era de 5672 persoane, iar cca 32.28%, conform Recensământului, erau romi declarați. Cu toate acestea, datele privind populația din Strategia de Dezvoltare Locală 2020-2024 a Comunei Curcani arată următoarele: comuna are o populație stabilă de 5098 de persoane, iar dintre acestea 53.8% sunt de etnie romă. (Sursa: Strategia de Dezvoltare Locală 2020-2024, aflată la adresa online <http://www.primariacurcani.ro/wp-content/uploads/2020/03/STRATEGIA-DE-DEZVOLTARE-LOCALA-CURCANI-2020-2024.pdf>, pag 27). 230 de persoane au plecat la muncă în străinătate, ele continuând să fie cetățeni ai comunei (4.3%). **33.3% din total populație este constituită de tinerii cu vârste între 0 și 17 ani.** (Sursa: SDL, pag 28.)

Componența etnică a comunei Curcani (date din SDL,)

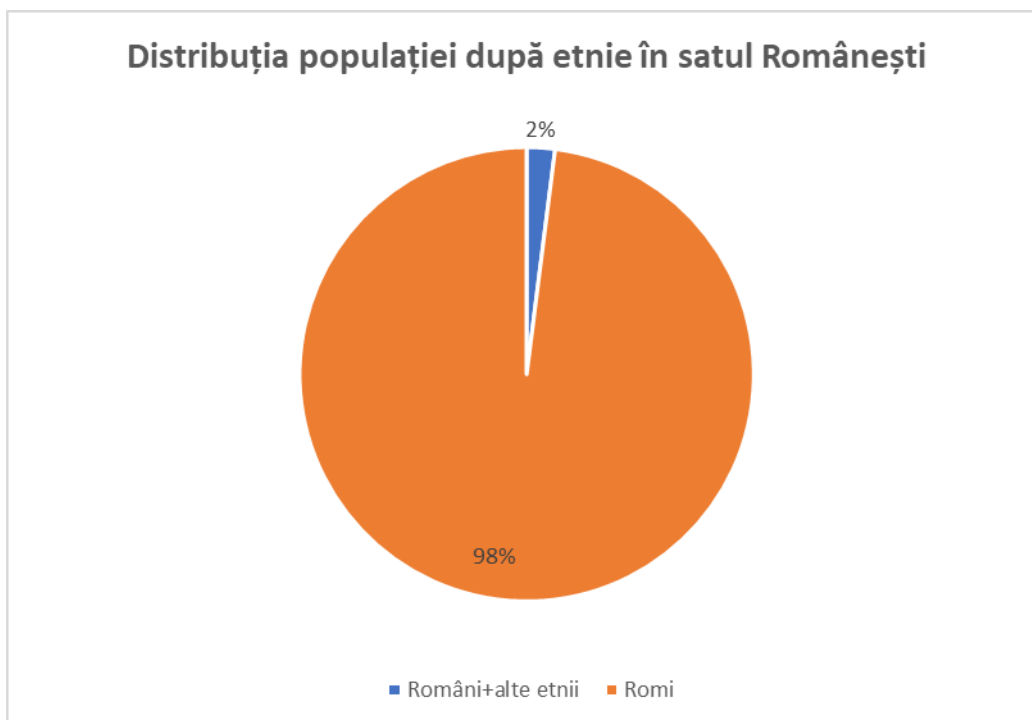
- Populația totală – 5265 persoane
- Romi (53,84%) – cca 2835 persoane
- Români și alte etnii, incl necunoscută – 46,16% - cca 2430 persoane



Românești – jud. Dâmbovița

Satul Românești – jud. Dâmbovița aparține administrativ de comuna Potlogi, alături de satele Pitaru, Podu Cristinii, Potlogi (reședința comunei) și Vlăsceni. Comuna Potlogi, aflată în extremitatea sudică a jud. Dâmbovița, este traversată de drumurile județene Titu-Bolintin Vale (DJ401C), DJ711A – Corbii Mari – Răcari și DJ711D Potlogi – Lungulețu. Așezarea are 8891 de locuitori (date recensământ 2011), iar dintre aceștia, potrivit Atlasului Zonelor Rurale Marginalizate – studiu World Bank și Ministerul Muncii, pag 89 (sursa: <https://documents1.worldbank.org/curated/en/237481467118655863/pdf/106653-ROMANIAN-PUBLIC-PI-6-Atlas-Iunie2016.pdf>), la nivelul anului 2011, cca 4198 de persoane locuiau în satul Românești. Conform datelor la nivel local, procentul de etnici romi din localitate este de 98%, deși la nivelul comunei Potlogi, se pare că aceasta este concentrarea cea mai mare care se regăsește în oricare dintre localitățile componente.

Ca urmare a faptului că activitățile proiectului nostru se derulează în exclusivitate în satul Românești, calculul eșantionului a ținut cont de populația neromă care trăiește în această zonă.

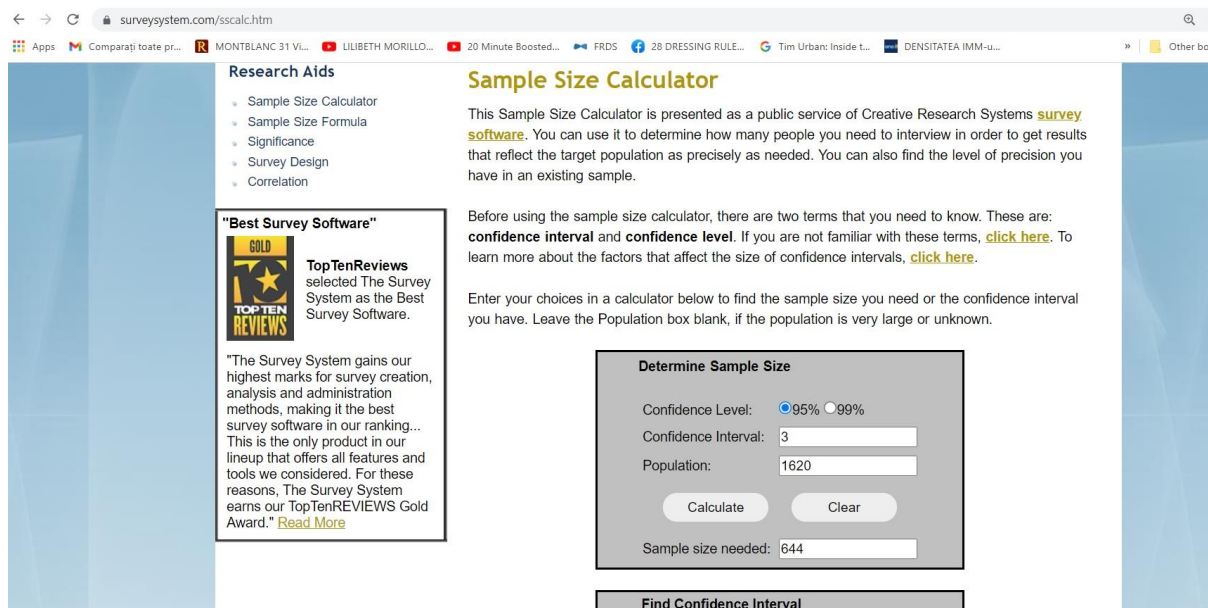


Calculul eșantionului de cercetare

Calculul eșantionului a fost făcut utilizând resursa gratuită pusă la dispoziție de către OP în metodologia comună de cercetare, respectiv <https://www.surveysystem.com/sscalc.htm>.

Conform datelor demografice menționate în secțiunea anterioară, populația majoră a comunei Curcani este de cca 1620 de persoane (cca 66,7% din totalul populației ne-rome din comună).

Potrivit acestui website, eșantionul pentru com. Curcani, pe baza datelor din SDL 2020-2024 a fost următorul, ținând cont de nivelul de încredere de 95%, respectiv de marja de eroare de 3%:



Research Aids

- Sample Size Calculator
- Sample Size Formula
- Significance
- Survey Design
- Correlation

"Best Survey Software"

TopTenReviews selected The Survey System as the Best Survey Software.

"The Survey System gains our highest marks for survey creation, analysis and administration methods, making it the best survey software in our ranking... This is the only product in our lineup that offers all features and tools we considered. For these reasons, The Survey System earns our TopTenREVIEWS Gold Award." [Read More](#)

Sample Size Calculator

This Sample Size Calculator is presented as a public service of Creative Research Systems [survey software](#). You can use it to determine how many people you need to interview in order to get results that reflect the target population as precisely as needed. You can also find the level of precision you have in an existing sample.

Before using the sample size calculator, there are two terms that you need to know. These are: **confidence interval** and **confidence level**. If you are not familiar with these terms, [click here](#). To learn more about the factors that affect the size of confidence intervals, [click here](#).

Enter your choices in a calculator below to find the sample size you need or the confidence interval you have. Leave the Population box blank, if the population is very large or unknown.

Determine Sample Size

Confidence Level: 95% 99%

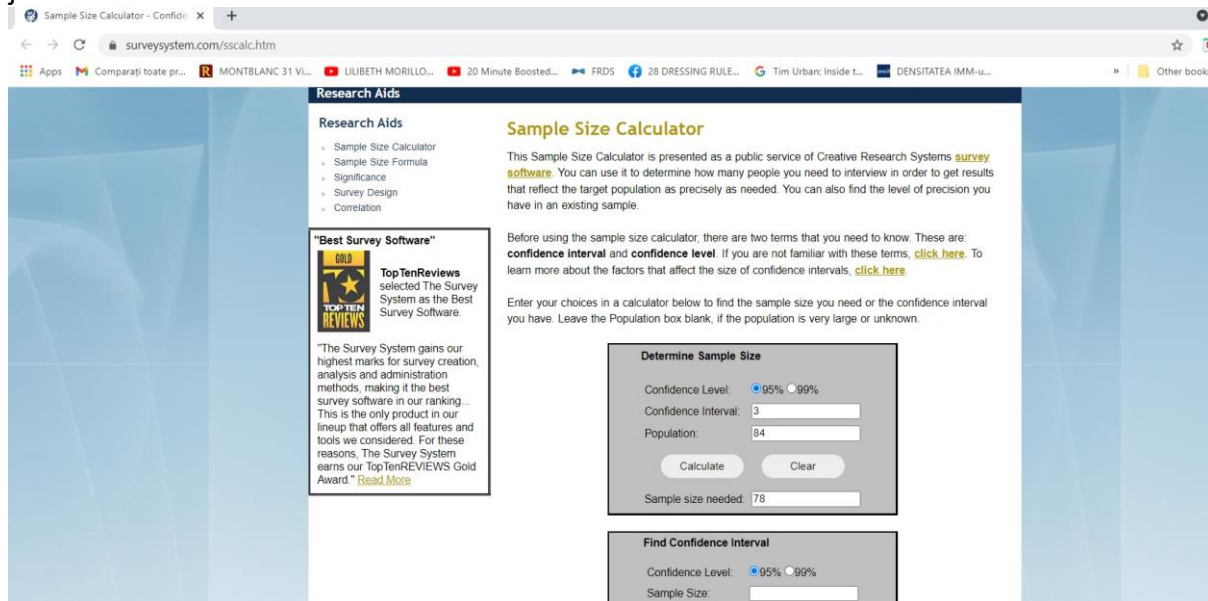
Confidence Interval:

Population:

Sample size needed:

Find Confidence Interval

Eșantionul pentru satul Românești, calculat în aceleași condiții, este conform imaginii de mai jos:



Research Aids

- Sample Size Calculator
- Sample Size Formula
- Significance
- Survey Design
- Correlation

"Best Survey Software"

TopTenReviews selected The Survey System as the Best Survey Software.

"The Survey System gains our highest marks for survey creation, analysis and administration methods, making it the best survey software in our ranking... This is the only product in our lineup that offers all features and tools we considered. For these reasons, The Survey System earns our TopTenREVIEWS Gold Award." [Read More](#)

Sample Size Calculator

This Sample Size Calculator is presented as a public service of Creative Research Systems [survey software](#). You can use it to determine how many people you need to interview in order to get results that reflect the target population as precisely as needed. You can also find the level of precision you have in an existing sample.

Before using the sample size calculator, there are two terms that you need to know. These are: **confidence interval** and **confidence level**. If you are not familiar with these terms, [click here](#). To learn more about the factors that affect the size of confidence intervals, [click here](#).

Enter your choices in a calculator below to find the sample size you need or the confidence interval you have. Leave the Population box blank, if the population is very large or unknown.

Determine Sample Size

Confidence Level: 95% 99%

Confidence Interval:

Population:

Sample size needed:

Find Confidence Interval

Confidence Level: 95% 99%

Sample Size:

Așadar, conform celor de mai sus, la Curcani ar fi trebuit să fie intervievați cca 644 de respondenți, iar la Românești, ar fi trebuit intervievați cca 78. Cu toate acestea, la Românești au fost interviuate 58 de persoane cu vârsta peste 18 ani (aceasta fiind populația majoră

neromă din localitate), iar la Curcani au fost interviuate 651 persoane, din care 245 în octombrie.

Interviurile au avut loc în perioada martie 2021 – octombrie 2021. În această perioadă și până la depunerea prezentului nu au fost înregistrate intervenții din sfera campaniei de conștientizare privind non-discriminarea populației rome în nici una dintre cele două localități în care se implementează proiectul PN1012.

Modalitatea de culegere a datelor

Culegerea datelor a fost realizată în perioada martie-octombrie 2021, utilizând chestionare tipărite și chestionarul online pe Google Forms, fiind realizată de noi și de partenerii noștri folosind tabletele din dotarea Asociației.

Culegerea datelor în com. Curcani

La Curcani, în procesul de colectare a datelor a participat și Primăria Com. Curcani, în special în lunile martie și aprilie. Celelalte chestionare au fost realizate cu implicarea experților ACEDO, iar în luna octombrie, la Curcani, aceștia s-au mobilizat și au mai colectat încă 245 de chestionare valide.

La Românești, de culegerea datelor s-a ocupat doar una dintre colegele noastre din teren, folosind atât tableta, cât și chestionare tipărite, iar colectarea datelor s-a făcut în perioada aprilie-iunie și octombrie 2021.

Particularități în obținerea datelor – din cauza contextului pandemic, dar și ca urmare a faptului că acest chestionar este realizat pe bază voluntară, a existat o oarecare reticență în a participa la sondaj, din partea respondenților. Totodată, o particularitate pe care am observat-o la chestionarele realizate online este atitudinea mult mai pozitivă a respondenților cu privire la anumite întrebări dintre cele transmise de OP prin metodologia comună.

Ca o sugestie pentru următoarele perioade de programare, am avut persoane care au indicat faptul că au șefi de etnie romă (fie la nivelul administrației publice locale, fie ca antreprenori locali), iar aceasta ar putea fi o altă întrebare interesantă pentru viitor.

Așadar, pentru comunitatea ne-romă din com. Curcani, modul de culegere a datelor a ținut cont de dorința potențialilor respondenți de a participa la sondaj, iar zonele prioritare în care au fost derulate interviuri au fost școala, primăria și populația din zonele analizate pentru identificarea grupului țintă pentru activitatea 5 – locuire. Conform datelor noastre, a fost acoperită aria întregii comunități, cu o pondere mai mare a zonelor Brânzărie, Zavrăgii și Rudărie.

Metoda aplicată a fost **metoda pasului**, ținând cont de următoarele aspecte:

- număr total de gospodării ne-rome vizate – cca 46% x 1720 (număr total de gospodării) = 791 gospodării
- număr total de persoane majore din gospodăriile ne-rome vizate – 1620 persoane
- număr total de răspunsuri necesare – 644
- rata de răspuns estimată în funcție de gospodării – $791/644 = 1.23$, rata de răspuns estimată în funcție de populația relevantă – $1620/644 = 2.52$
- participarea la sondaj este voluntară, deci un răspuns negativ trebuie să conducă la următoarea gospodărie, conform pasului
- în cazul unor părți ale comunei, sunt predominante gospodăriile etnicilor romi
- pasul utilizat a fost 2, astfel încât să rămână suficiente gospodării pentru a acoperi eventuala rată de neparticipare.

Alte precauții în culegerea datelor: În metodologia oferită de OP nu s-a precizat necesitatea identificării statistico-demografice a populației ne-rome respondente. Pentru a minimiza timpul alocat răspunsului, nu am introdus aceste tipuri de date în chestionar. Cu toate acestea am ținut cont de o distribuție echilibrată a răspunsurilor date de bărbați și femei,

instruindu-i pe interviuatori să scrie pe spatele chestionarului numele și eventual numărul de telefon al respondentului, cu acordul acestuia. Acest lucru a fost posibil doar în câteva cazuri, unde avem numele, deci am putut determina și sexul respondenților.

De asemenea, am ținut cont și de răspunsurile date de persoane din diverse grupe de vârstă. Nu am ținut cont de aspectele economice (venit, statut pe piața muncii).

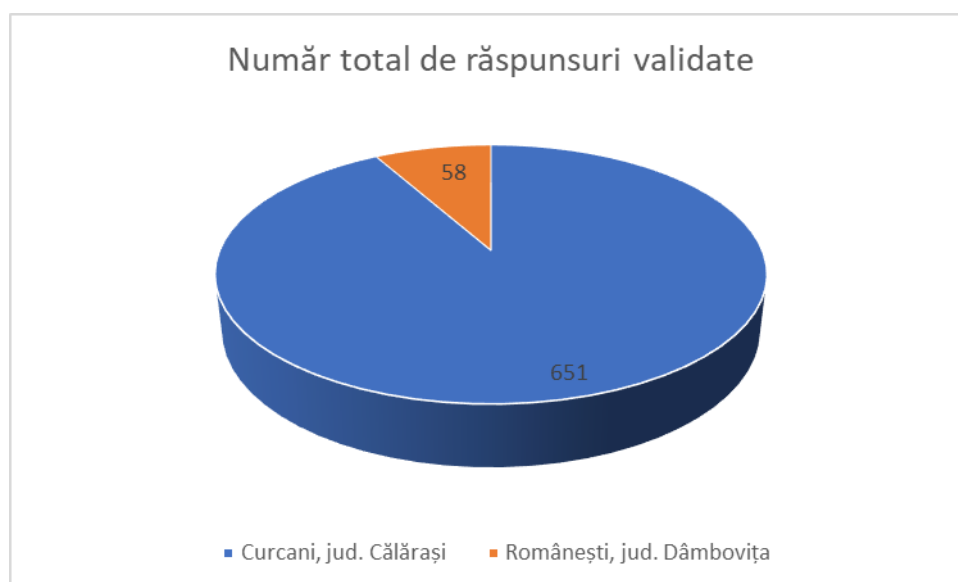
Metoda a fost aplicată astfel – pornind de la centru, pe fiecare stradă vizată s-a luat prima gospodărie care îndeplinește condițiile (să spunem n), următoarea fiind $n+2$, $n+4$, $n+6$, etc., până la terminarea gospodăriilor relevante. În situația unui refuz, interviuatorul putea alege fie să meargă la gospodăria următoare, conform pasului (ex. $n+4$), urmând a reveni ulterior la gospodăria $n+2$ pentru a discuta cu un alt membru al familiei, fie putea să ia, prin excepție, următoarea gospodărie validă (ex. $n+3$), urmând apoi pasul stabilit.

Culegerea datelor în satul Românești

La Românești a fost chestionată întreaga populație ne-romă majoră a satului Românești. Modul de accesare a răspunsurilor a fost, inițial, prin chestionar tipărit, iar ulterior, colega noastră a folosit tableta și a introdus rezultatele direct în chestionarul din Google Forms. Ultimele date au fost obținute la Românești în luna iunie 2021. Întrucât s-a mers pe întreaga populație majoră, au fost vizitate toate gospodăriile persoanelor non-rome, fără a se lua în calcul metoda de mai sus.

Numărul total de răspunsuri validate a fost de **709**, iar distribuția lor pe localități a fost următoarea:

Localitate	Număr răspunsuri
Curcani, jud. Călărași	651
Românești, jud. Dâmbovița	58
Total	709



Ca urmare a analizei noastre, cca 8,18% dintre răspunsuri sunt furnizate de satul Românești, pe când peste 91,82% dintre răspunsuri au fost obținute în Com. Curcani.

Calculul valorii de referință inițiale a indicatorului

Potrivit metodologiei comune dată de OP, calculul valorii de referință inițială a indicatorului IP01 se realizează în 3 pași:

Pasul 1: calculul mediei aprecierilor, pe respondent, ca medie a răspunsurilor efectiv date de fiecare respondent.

Pasul 2: calculul sumei mediilor obținute în urma pasului 1

Pasul 3: împărțirea sumei de la pasul 2 la numărul total de răspunsuri primite

Calculul valorii de referință a IP01 la nivelul proiectului PN1012

Pentru calculul valorii de referință a IP01 - nivelul de acceptare a romilor de către populația majoritară (în zonele de intervenție aferente proiectului) au fost folosite răspunsurile oferite de cei 709 respondenți, obținându-se următorul rezultat: 7,098529.

Comunitate	Q1	Q2	Q3	Q4	Q5	Q6	Q7	Media
Comuna Curcani (Călărași)	2	2	3	3	9	9	1	4.142857
Comuna Curcani (Călărași)	5	5	4	4	5	3	5	4.428571
Comuna Curcani (Călărași)	8	5	8	9	9	9	9	8.142857
Comuna Curcani (Călărași)	9	9	10	10	10	10	10	9.714286
Comuna Curcani (Călărași)	10	10	9	9	9	10	9	9.428571
Comuna Curcani (Călărași)	9	8	8	9	9	8	9	8.571429
Comuna Curcani (Călărași)	9	10	9	9	9	10	10	9.428571
Comuna Curcani (Călărași)	8	9	9	9	9	10	8	8.857143
Comuna Curcani (Călărași)	8	10	9	9	10	9	10	9.285714
Comuna Curcani (Călărași)	9	9	10	10	10	10	10	9.714286
Comuna Curcani (Călărași)	10	9	9	10	8	8	8	8.857143
Comuna Curcani (Călărași)	8	8	9	8	8	9	8	8.285714
Comuna Curcani (Călărași)	6	5	9	9	10	9	10	8.285714
Comuna Curcani (Călărași)	9	9	8	10	10	10	10	9.428571
Comuna Curcani (Călărași)	8	9	10	9	10	9	9	9.142857
Comuna Curcani (Călărași)	8	9	9	10	10	10	10	9.428571
Comuna Curcani (Călărași)	8	7	10	10	10	10	6	8.714286
Comuna Curcani (Călărași)	10	9	9	9	9	10	10	9.428571
Comuna Curcani (Călărași)	9	9	10	9	8	10	10	9.285714
Comuna Curcani (Călărași)	3	3	6	7	8	8	3	5.428571
Comuna Curcani (Călărași)	9	10	10	10	10	10	10	9.857143
Comuna Curcani (Călărași)	10	10	9	9	10	9	10	9.571429
Comuna Curcani (Călărași)	9	9	9	9	10	10	9	9.285714
Comuna Curcani (Călărași)	10	8	9	8	9	9	9	8.857143
Comuna Curcani (Călărași)	9	9	9	10	10	10	9	9.428571
Comuna Curcani (Călărași)	4	5	4	8	9	9	5	6.285714
Comuna Curcani (Călărași)	7	6	10	10	10	10	9	8.857143
Comuna Curcani (Călărași)	10	7	8	7	9	10	10	8.714286

Comuna Curcani (Călărași)	10	10	10	10	10	10	9	9.857143
Comuna Curcani (Călărași)	10	10	9	9	9	9	9	9.285714
Comuna Curcani (Călărași)	8	8	8	9	9	9	9	8.571429
Comuna Curcani (Călărași)	8	9	8	8	8	10	10	8.714286
Comuna Curcani (Călărași)	4	3	5	5	8	10	8	6.142857
Comuna Curcani (Călărași)	8	9	9	9	9	9	9	8.857143
Comuna Curcani (Călărași)	6	6	6	8	9	10	9	7.714286
Comuna Curcani (Călărași)	8	10	10	9	10	10	10	9.571429
Comuna Curcani (Călărași)	8	9	8	9	9	10	9	8.857143
Comuna Curcani (Călărași)	8	9	8	8	9	9	9	8.571429
Comuna Curcani (Călărași)	9	8	9	9	9	9	9	8.857143
Comuna Curcani (Călărași)	9	8	9	10	10	10	8	9.142857
Comuna Curcani (Călărași)	9	9	9	9	9	8	10	9
Comuna Curcani (Călărași)	9	9	9	9	9	9	9	9
Comuna Curcani (Călărași)	4	3	5	6	6	8	3	5
Comuna Curcani (Călărași)	10	10	10	9	10	10	10	9.857143
Comuna Curcani (Călărași)	3	5	4	7	7	8	5	5.571429
Comuna Curcani (Călărași)	8	6	10	10	10	10	9	9
Comuna Curcani (Călărași)	8	8	8	8	9	9	6	8
Comuna Curcani (Călărași)	9	8	9	9	10	10	10	9.285714
Comuna Curcani (Călărași)	2	1	5	5	5	8	2	4
Comuna Curcani (Călărași)	7	6	8	10	10	10	7	8.285714
Comuna Curcani (Călărași)	6	6	8	10	10	10	9	8.428571
Comuna Curcani (Călărași)	3	2	5	6	7	3	2	4
Comuna Curcani (Călărași)	7	6	8	9	10	10	9	8.428571
Comuna Curcani (Călărași)	8	7	9	9	9	9	8	8.428571
Comuna Curcani (Călărași)	8	7	9	10	10	10	8	8.857143
Comuna Curcani (Călărași)	9	9	9	9	10	10	7	9
Comuna Curcani (Călărași)	8	8	8	9	9	9	3	7.714286
Comuna Curcani (Călărași)	6	6	10	10	10	10	7	8.428571
Comuna Curcani (Călărași)	10	9	10	10	10	10	9	9.714286
Comuna Curcani (Călărași)	8	7	8	8	9	10	5	7.857143
Comuna Curcani (Călărași)	5	4	8	10	10	10	6	7.571429
Comuna Curcani (Călărași)	8	8	9	9	9	9	6	8.285714
Comuna Curcani (Călărași)	5	5	10	10	10	10	5	7.857143
Comuna Curcani (Călărași)	6	5	9	10	10	10	7	8.142857
Comuna Curcani (Călărași)	6	5	9	6	10	10	8	7.714286
Comuna Curcani (Călărași)	6	6	8	8	8	9	5	7.142857
Comuna Curcani (Călărași)	7	6	7	9	8	8	4	7
Comuna Curcani (Călărași)	6	5	5	5	7	8	4	5.714286
Comuna Curcani (Călărași)	7	6	7	8	8	8	5	7
Comuna Curcani (Călărași)	6	5	10	10	10	10	7	8.285714
Comuna Curcani (Călărași)	8	8	8	8	8	9	7	8
Comuna Curcani (Călărași)	10	10	10	8	10	10	10	9.714286
Comuna Curcani (Călărași)	9	9	9	9	9	9	8	8.857143

Comuna Curcani (Călărași)	9	7	8	7	9	8	8	8
Comuna Curcani (Călărași)	7	7	7	7	7	7	6	6.857143
Comuna Curcani (Călărași)	9	9	9	9	10	8	7	8.714286
Comuna Curcani (Călărași)	5	4	6	8	9	10	6	6.857143
Comuna Curcani (Călărași)	7	7	8	8	9	10	7	8
Comuna Curcani (Călărași)	5	5	5	6	7	5	4	5.285714
Comuna Curcani (Călărași)	4	4	6	7	8	7	6	6
Comuna Curcani (Călărași)	3	3	6	8	10	7	3	5.714286
Comuna Curcani (Călărași)	6	6	7	8	10	9	6	7.428571
Comuna Curcani (Călărași)	5	5	10	10	10	9	5	7.714286
Comuna Curcani (Călărași)	8	7	9	10	10	9	7	8.571429
Comuna Curcani (Călărași)	8	8	9	9	9	10	8	8.714286
Comuna Curcani (Călărași)	5	4	8	8	9	9	8	7.285714
Comuna Curcani (Călărași)	8	7	9	9	9	9	7	8.285714
Comuna Curcani (Călărași)	5	2	10	8	8	8	7	6.857143
Comuna Curcani (Călărași)	9	8	9	9	9	9	6	8.428571
Comuna Curcani (Călărași)	5	4	10	9	9	7	6	7.142857
Comuna Curcani (Călărași)	5	5	6	6	7	7	6	6
Comuna Curcani (Călărași)	6	5	6	6	8	9	6	6.571429
Comuna Curcani (Călărași)	5	5	10	10	10	10	7	8.142857
Comuna Curcani (Călărași)	5	5	9	10	10	10	8	8.142857
Comuna Curcani (Călărași)	4	4	8	9	9	9	8	7.285714
Comuna Curcani (Călărași)	4	4	9	9	10	10	5	7.285714
Comuna Curcani (Călărași)	7	6	9	9	10	10	7	8.285714
Comuna Curcani (Călărași)	5	4	6	9	9	9	9	7.285714
Comuna Curcani (Călărași)	7	7	10	10	10	10	7	8.714286
Comuna Curcani (Călărași)	6	5	9	9	10	10	8	8.142857
Comuna Curcani (Călărași)	4	4	7	7	7	7	5	5.857143
Comuna Curcani (Călărași)	7	6	8	9	9	9	5	7.571429
Comuna Curcani (Călărași)	5	5	5	9	10	10	6	7.142857
Comuna Curcani (Călărași)	7	5	9	9	9	9	6	7.714286
Comuna Curcani (Călărași)	8	8	10	10	10	10	9	9.285714
Comuna Curcani (Călărași)	7	7	9	8	8	9	9	8.142857
Comuna Curcani (Călărași)	9	9	9	9	8	10	10	9.142857
Comuna Curcani (Călărași)	9	10	10	10	10	9	10	9.714286
Comuna Curcani (Călărași)	9	9	10	9	10	10	9	9.428571
Comuna Curcani (Călărași)	8	8	9	9	10	8	9	8.714286
Comuna Curcani (Călărași)	9	9	9	8	9	8	9	8.714286
Comuna Curcani (Călărași)	10	10	9	9	9	9	10	9.428571
Comuna Curcani (Călărași)	8	8	9	9	9	9	9	8.714286
Comuna Curcani (Călărași)	9	9	9	8	9	9	9	8.857143
Comuna Curcani (Călărași)	9	10	10	10	9	9	9	9.428571
Comuna Curcani (Călărași)	7	7	10	10	10	10	6	8.571429
Comuna Curcani (Călărași)	10	9	10	10	10	10	9	9.714286
Comuna Curcani (Călărași)	10	8	10	8	10	10	8	9.142857

Comuna Curcani (Călărași)	10	9	10	9	10	10	8	9.428571
Comuna Curcani (Călărași)	10	7	10	9	10	10	7	9
Comuna Curcani (Călărași)	5	5	10	9	9	10	7	7.857143
Comuna Curcani (Călărași)	10	9	9	8	9	10	7	8.857143
Comuna Curcani (Călărași)	10	9	9	8	9	9	8	8.857143
Comuna Curcani (Călărași)	8	9	8	9	9	10	8	8.714286
Comuna Curcani (Călărași)	9	7	9	8	9	9	8	8.428571
Comuna Curcani (Călărași)	8	8	8	7	8	9	6	7.714286
Comuna Curcani (Călărași)	9	8	8	7	9	10	8	8.428571
Comuna Curcani (Călărași)	8	8	9	7	9	9	7	8.142857
Comuna Curcani (Călărași)	10	8	9	8	9	9	8	8.714286
Comuna Curcani (Călărași)	9	9	9	8	9	9	8	8.714286
Comuna Curcani (Călărași)	9	8	9	8	9	10	9	8.857143
Comuna Curcani (Călărași)	9	9	7	9	9	9	8	8.571429
Comuna Curcani (Călărași)	9	8	9	8	9	9	8	8.571429
Comuna Curcani (Călărași)	10	8	9	8	9	10	8	8.857143
Comuna Curcani (Călărași)	9	7	8	6	9	9	6	7.714286
Comuna Curcani (Călărași)	8	7	9	8	8	9	7	8
Comuna Curcani (Călărași)	8	6	7	6	9	9	6	7.285714
Comuna Curcani (Călărași)	9	9	9	10	10	10	10	9.571429
Comuna Curcani (Călărași)	9	10	9	9	10	10	10	9.571429
Comuna Curcani (Călărași)	9	8	9	9	9	10	9	9
Comuna Curcani (Călărași)	8	9	8	9	9	9	10	8.857143
Comuna Curcani (Călărași)	9	9	9	9	10	10	10	9.428571
Comuna Curcani (Călărași)	9	9	9	10	10	10	10	9.571429
Comuna Curcani (Călărași)	10	10	10	10	10	9	10	9.857143
Comuna Curcani (Călărași)	9	9	9	10	10	10	10	9.571429
Comuna Curcani (Călărași)	9	9	9	9	9	9	9	9
Comuna Curcani (Călărași)	10	10	10	10	10	10	10	10
Comuna Curcani (Călărași)	7	8	8	8	9	9	9	8.285714
Comuna Curcani (Călărași)	7	9	9	9	9	9	9	8.714286
Comuna Curcani (Călărași)	9	9	10	10	10	10	9	9.571429
Comuna Curcani (Călărași)	8	8	8	9	9	9	9	8.571429
Comuna Curcani (Călărași)	9	10	10	10	10	10	9	9.714286
Comuna Curcani (Călărași)	9	9	10	10	10	10	9	9.571429
Comuna Curcani (Călărași)	9	9	9	9	9	10	10	9.285714
Comuna Curcani (Călărași)	9	10	9	9	10	10	10	9.571429
Comuna Curcani (Călărași)	9	9	9	10	10	10	10	9.571429
Comuna Curcani (Călărași)	9	9	9	9	9	10	7	8.857143
Comuna Curcani (Călărași)	7	6	7	7	8	7	9	7.285714
Comuna Curcani (Călărași)	7	8	8	8	9	9	9	8.285714
Comuna Curcani (Călărași)	9	9	9	8	9	8	10	8.857143
Comuna Curcani (Călărași)	6	9	7	8	8	8	8	7.714286
Comuna Curcani (Călărași)	7	8	9	9	9	9	8	8.428571
Comuna Curcani (Călărași)	8	8	9	10	10	10	10	9.285714

Comuna Curcani (Călărași)	8	9	10	9	9	9	9	9
Comuna Curcani (Călărași)	7	7	8	9	9	7	8	7.857143
Comuna Curcani (Călărași)	9	9	8	9	9	9	8	8.714286
Comuna Curcani (Călărași)	10	9	9	9	10	9	9	9.285714
Comuna Curcani (Călărași)	7	8	7	8	7	7	8	7.428571
Comuna Curcani (Călărași)	8	8	6	9	10	10	9	8.571429
Comuna Curcani (Călărași)	6	6	8	6	7	7	7	6.714286
Comuna Curcani (Călărași)	5	4	10	9	10	10	8	8
Comuna Curcani (Călărași)	4	4	6	7	7	8	8	6.285714
Comuna Curcani (Călărași)	8	8	10	10	10	10	9	9.285714
Comuna Curcani (Călărași)	5	4	10	9	9	9	7	7.571429
Comuna Curcani (Călărași)	5	5	6	6	8	8	4	6
Comuna Curcani (Călărași)	6	7	9	8	7	9	6	7.428571
Comuna Curcani (Călărași)	6	5	8	9	9	9	7	7.571429
Comuna Curcani (Călărași)	7	7	10	10	10	9	9	8.857143
Comuna Curcani (Călărași)	10	8	8	7	9	9	7	8.285714
Comuna Curcani (Călărași)	10	9	9	7	9	9	8	8.714286
Comuna Curcani (Călărași)	10	7	8	8	9	9	8	8.428571
Comuna Curcani (Călărași)	10	9	9	8	10	10	10	9.428571
Comuna Curcani (Călărași)	9	7	8	7	9	9	6	7.857143
Comuna Curcani (Călărași)	10	8	9	7	10	9	8	8.714286
Comuna Curcani (Călărași)	9	8	8	8	9	9	8	8.428571
Comuna Curcani (Călărași)	9	8	9	8	9	9	8	8.571429
Comuna Curcani (Călărași)	10	6	10	8	10	10	6	8.571429
Comuna Curcani (Călărași)	10	7	9	10	10	10	8	9.142857
Comuna Curcani (Călărași)	9	9	10	10	10	10	10	9.714286
Comuna Curcani (Călărași)	9	10	9	7	8	9	8	8.571429
Comuna Curcani (Călărași)	9	9	8	8	9	9	8	8.571429
Comuna Curcani (Călărași)	9	9	9	9	9	9	8	8.857143
Comuna Curcani (Călărași)	9	9	8	9	9	9	9	8.857143
Comuna Curcani (Călărași)	9	8	8	8	9	8	8	8.285714
Comuna Curcani (Călărași)	9	9	8	8	8	9	9	8.571429
Comuna Curcani (Călărași)	9	9	8	9	9	9	9	8.857143
Comuna Curcani (Călărași)	9	9	9	10	10	10	10	9.571429
Comuna Curcani (Călărași)	6	7	8	9	8	6	7	7.285714
Comuna Curcani (Călărași)	5	7	6	7	7	8	8	6.857143
Comuna Curcani (Călărași)	8	9	8	7	7	7	8	7.714286
Comuna Curcani (Călărași)	5	5	9	7	7	8	7	6.857143
Comuna Curcani (Călărași)	9	8	7	7	7	7	8	7.571429
Comuna Curcani (Călărași)	7	7	7	9	7	8	7	7.428571
Comuna Curcani (Călărași)	7	7	9	7	7	8	7	7.428571
Comuna Curcani (Călărași)	8	8	8	8	8	7	7	7.714286
Comuna Curcani (Călărași)	7	7	6	9	9	9	8	7.857143
Comuna Curcani (Călărași)	8	9	8	9	8	9	10	8.714286
Comuna Curcani (Călărași)	8	9	9	9	8	9	9	8.714286

Comuna Curcani (Călărași)	8	9	8	9	9	8	10	8.714286
Comuna Curcani (Călărași)	7	8	9	10	10	9	9	8.857143
Comuna Curcani (Călărași)	8	8	9	8	9	9	8	8.428571
Comuna Curcani (Călărași)	9	9	9	9	10	10	8	9.142857
Comuna Curcani (Călărași)	9	7	8	9	8	8	8	8.142857
Comuna Curcani (Călărași)	8	7	7	9	9	9	9	8.285714
Comuna Curcani (Călărași)	8	9	8	9	9	8	9	8.571429
Comuna Curcani (Călărași)	9	9	8	9	9	10	8	8.857143
Comuna Curcani (Călărași)	8	9	8	10	9	8	9	8.714286
Comuna Curcani (Călărași)	10	9	9	10	8	8	8	8.857143
Comuna Curcani (Călărași)	10	10	10	10	10	10	5	9.285714
Comuna Curcani (Călărași)	8	6	9	7	9	9	6	7.714286
Comuna Curcani (Călărași)	8	4	7	9	9	9	7	7.571429
Comuna Curcani (Călărași)	6	6	7	9	9	10	7	7.714286
Comuna Curcani (Călărași)	6	5	8	8	7	7	5	6.571429
Comuna Curcani (Călărași)	8	6	7	7	7	7	8	7.142857
Comuna Curcani (Călărași)	9	9	8	9	8	8	7	8.285714
Comuna Curcani (Călărași)	6	8	8	7	7	8	8	7.428571
Comuna Curcani (Călărași)	7	6	8	5	8	6	7	6.714286
Comuna Curcani (Călărași)	6	7	6	7	7	7	6	6.571429
Comuna Curcani (Călărași)	6	9	8	6	7	7	5	6.857143
Comuna Curcani (Călărași)	7	5	9	9	9	9	7	7.857143
Comuna Curcani (Călărași)	7	7	7	9	9	10	7	8
Comuna Curcani (Călărași)	7	6	9	9	9	10	9	8.428571
Comuna Curcani (Călărași)	8	9	9	9	9	9	9	8.857143
Comuna Curcani (Călărași)	8	8	8	9	9	9	7	8.285714
Comuna Curcani (Călărași)	7	6	6	9	8	8	8	7.428571
Comuna Curcani (Călărași)	9	9	9	9	9	9	9	9
Comuna Curcani (Călărași)	9	9	8	9	8	9	8	8.571429
Comuna Curcani (Călărași)	7	7	7	8	9	9	7	7.714286
Comuna Curcani (Călărași)	7	7	10	10	10	10	4	8.285714
Comuna Curcani (Călărași)	8	8	8	9	8	9	9	8.428571
Comuna Curcani (Călărași)	8	9	7	9	7	8	7	7.857143
Comuna Curcani (Călărași)	8	8	8	8	8	9	5	7.714286
Comuna Curcani (Călărași)	6	7	5	8	8	8	6	6.857143
Comuna Curcani (Călărași)	6	6	10	10	10	10	8	8.571429
Comuna Curcani (Călărași)	8	8	8	8	8	9	6	7.857143
Comuna Curcani (Călărași)	5	8	9	10	10	9	6	8.142857
Comuna Curcani (Călărași)	6	7	7	8	8	6	8	7.142857
Comuna Curcani (Călărași)	9	9	9	9	9	9	8	8.857143
Comuna Curcani (Călărași)	9	9	9	9	9	9	7	8.714286
Comuna Curcani (Călărași)	9	9	10	10	9	9	5	8.714286
Comuna Curcani (Călărași)	10	10	10	10	10	10	7	9.571429
Comuna Curcani (Călărași)	9	10	10	10	10	9	6	9.142857
Comuna Curcani (Călărași)	8	5	8	7	7	8	3	6.571429

Comuna Curcani (Călărași)	9	9	9	9	10	10	9	9.285714
Comuna Curcani (Călărași)	10	8	10	8	9	9	9	9
Comuna Curcani (Călărași)	10	9	9	9	9	10	9	9.285714
Comuna Curcani (Călărași)	9	8	9	8	9	10	8	8.714286
Comuna Curcani (Călărași)	10	8	9	8	9	8	8	8.571429
Comuna Curcani (Călărași)	10	9	9	9	9	10	9	9.285714
Comuna Curcani (Călărași)	10	9	8	8	8	9	8	8.571429
Comuna Curcani (Călărași)	9	8	8	7	9	9	7	8.142857
Comuna Curcani (Călărași)	10	9	9	9	9	9	9	9.142857
Comuna Curcani (Călărași)	10	9	9	9	9	10	7	9
Comuna Curcani (Călărași)	10	7	9	7	8	8	7	8
Comuna Curcani (Călărași)	10	9	9	8	9	9	8	8.857143
Comuna Curcani (Călărași)	10	9	10	9	10	10	9	9.571429
Comuna Curcani (Călărași)	10	8	9	8	9	10	7	8.714286
Comuna Curcani (Călărași)	10	9	9	8	10	10	9	9.285714
Comuna Curcani (Călărași)	9	8	9	8	8	9	7	8.285714
Comuna Curcani (Călărași)	10	9	9	9	8	9	8	8.857143
Comuna Curcani (Călărași)	9	8	8	7	9	9	6	8
Comuna Curcani (Călărași)	10	9	9	8	10	10	5	8.714286
Comuna Curcani (Călărași)	9	9	8	8	9	9	8	8.571429
Comuna Curcani (Călărași)	9	8	8	8	8	9	7	8.142857
Comuna Curcani (Călărași)	10	9	9	9	8	9	8	8.857143
Comuna Curcani (Călărași)	10	8	8	8	8	9	6	8.142857
Comuna Curcani (Călărași)	10	7	8	8	9	9	7	8.285714
Comuna Curcani (Călărași)	10	8	9	7	9	9	6	8.285714
Comuna Curcani (Călărași)	10	8	9	7	9	9	7	8.428571
Comuna Curcani (Călărași)	10	9	10	9	10	10	9	9.571429
Comuna Curcani (Călărași)	10	9	9	8	10	10	8	9.142857
Comuna Curcani (Călărași)	10	9	9	8	9	10	6	8.714286
Comuna Curcani (Călărași)	10	8	9	9	9	9	7	8.714286
Comuna Curcani (Călărași)	10	9	9	8	10	10	8	9.142857
Comuna Curcani (Călărași)	10	8	9	8	8	8	6	8.142857
Comuna Curcani (Călărași)	10	8	9	8	10	10	8	9
Comuna Curcani (Călărași)	10	8	9	8	9	9	8	8.714286
Comuna Curcani (Călărași)	9	7	9	7	8	8	6	7.714286
Comuna Curcani (Călărași)	10	9	8	8	8	8	6	8.142857
Comuna Curcani (Călărași)	10	8	9	8	10	10	8	9
Comuna Curcani (Călărași)	10	9	8	7	9	9	7	8.428571
Comuna Curcani (Călărași)	10	9	8	8	9	9	8	8.714286
Comuna Curcani (Călărași)	9	8	8	7	8	9	6	7.857143
Comuna Curcani (Călărași)	10	9	9	9	10	10	9	9.428571
Comuna Curcani (Călărași)	10	8	9	7	8	9	6	8.142857
Comuna Curcani (Călărași)	9	7	9	7	8	9	7	8
Comuna Curcani (Călărași)	10	8	8	7	8	10	8	8.428571
Comuna Curcani (Călărași)	10	8	10	8	10	10	9	9.285714

Comuna Curcani (Călărași)	10	10	10	10	10	10	10	10
Comuna Curcani (Călărași)	10	9	10	10	10	10	10	9.857143
Comuna Curcani (Călărași)	10	8	8	7	10	10	10	9
Comuna Curcani (Călărași)	10	8	9	9	10	10	9	9.285714
Comuna Curcani (Călărași)	10	7	9	7	9	9	8	8.428571
Comuna Curcani (Călărași)	10	9	10	10	10	10	10	9.857143
Comuna Curcani (Călărași)	10	9	10	9	10	10	9	9.571429
Comuna Curcani (Călărași)	10	7	9	7	9	10	6	8.285714
Comuna Curcani (Călărași)	10	8	8	8	8	10	7	8.428571
Comuna Curcani (Călărași)	10	7	9	8	9	9	5	8.142857
Comuna Curcani (Călărași)	10	8	9	8	10	10	7	8.857143
Comuna Curcani (Călărași)	10	8	9	6	9	9	7	8.285714
Comuna Curcani (Călărași)	10	8	8	6	9	9	4	7.714286
Comuna Curcani (Călărași)	10	10	10	10	10	10	10	10
Comuna Curcani (Călărași)	10	10	10	10	10	10	10	10
Comuna Curcani (Călărași)	10	8	10	8	10	10	8	9.142857
Comuna Curcani (Călărași)	10	9	10	8	10	10	6	9
Comuna Curcani (Călărași)	10	10	10	10	10	10	10	10
Comuna Curcani (Călărași)	10	7	8	7	9	10	6	8.142857
Comuna Curcani (Călărași)	10	8	10	8	10	10	8	9.142857
Comuna Curcani (Călărași)	10	6	8	6	8	9	5	7.428571
Comuna Curcani (Călărași)	10	8	9	8	10	10	8	9
Comuna Curcani (Călărași)	10	9	10	9	10	10	6	9.142857
Comuna Curcani (Călărași)	10	8	8	7	9	9	7	8.285714
Comuna Curcani (Călărași)	10	8	9	8	10	10	7	8.857143
Comuna Curcani (Călărași)	10	8	9	8	9	9	7	8.571429
Comuna Curcani (Călărași)	10	9	9	8	10	10	8	9.142857
Comuna Curcani (Călărași)	10	8	8	9	8	9	8	8.571429
Comuna Curcani (Călărași)	2	2	3	5	4	3	2	3
Comuna Curcani (Călărași)	3	3	3	3	3	2	2	2.714286
Comuna Curcani (Călărași)	5	2	5	2	5	1	1	3
Comuna Curcani (Călărași)	3	3	5	5	5	3	1	3.571429
Comuna Curcani (Călărași)	4	3	3	3	5	3	2	3.285714
Comuna Curcani (Călărași)	3	3	3	3	3	3	3	3
Comuna Curcani (Călărași)	5	4	4	4	4	2	2	3.571429
Comuna Curcani (Călărași)	4	2	2	4	4	2	2	2.857143
Comuna Curcani (Călărași)	3	3	3	4	2	2	1	2.571429
Comuna Curcani (Călărași)	4	4	4	4	4	4	4	4
Comuna Curcani (Călărași)	4	4	6	3	3	3	2	3.571429
Comuna Curcani (Călărași)	4	3	3	3	3	2	2	2.857143
Comuna Curcani (Călărași)	4	4	6	5	4	2	2	3.857143
Comuna Curcani (Călărași)	5	3	5	3	3	2	1	3.142857
Comuna Curcani (Călărași)	3	3	4	5	4	3	2	3.428571
Comuna Curcani (Călărași)	3	3	3	3	3	2	2	2.714286
Comuna Curcani (Călărași)	5	2	5	2	5	1	1	3

Comuna Curcani (Călărași)	4	4	6	3	5	2	2	3.714286
Comuna Curcani (Călărași)	4	3	3	3	5	3	2	3.285714
Comuna Curcani (Călărași)	4	4	5	3	3	2	2	3.285714
Comuna Curcani (Călărași)	4	4	5	3	3	2	2	3.285714
Comuna Curcani (Călărași)	2	2	3	5	4	3	2	3
Comuna Curcani (Călărași)	3	3	3	3	3	2	2	2.714286
Comuna Curcani (Călărași)	5	2	5	2	5	1	1	3
Comuna Curcani (Călărași)	5	4	6	6	6	5	5	5.285714
Comuna Curcani (Călărași)	4	3	3	3	5	3	2	3.285714
Comuna Curcani (Călărași)	3	3	3	3	3	3	3	3
Comuna Curcani (Călărași)	5	4	4	4	4	2	2	3.571429
Comuna Curcani (Călărași)	4	2	2	4	4	2	2	2.857143
Comuna Curcani (Călărași)	3	3	3	4	2	2	1	2.571429
Comuna Curcani (Călărași)	4	4	4	4	4	4	4	4
Comuna Curcani (Călărași)	5	5	6	6	6	3	1	4.571429
Comuna Curcani (Călărași)	4	4	6	5	5	4	2	4.285714
Comuna Curcani (Călărași)	6	5	7	5	5	5	2	5
Comuna Curcani (Călărași)	2	1	5	5	5	8	2	4
Comuna Curcani (Călărași)	5	5	5	6	6	5	3	5
Comuna Curcani (Călărași)	4	4	7	6	6	4	2	4.714286
Comuna Curcani (Călărași)	3	2	5	6	7	3	2	4
Comuna Curcani (Călărași)	5	5	7	5	5	4	3	4.857143
Comuna Curcani (Călărași)	4	4	8	8	8	4	1	5.285714
Comuna Curcani (Călărași)	2	2	3	5	4	3	2	3
Comuna Curcani (Călărași)	3	3	3	3	3	2	2	2.714286
Comuna Curcani (Călărași)	5	2	5	2	5	1	1	3
Comuna Curcani (Călărași)	6	6	6	6	6	5	5	5.714286
Comuna Curcani (Călărași)	4	3	3	3	5	3	2	3.285714
Comuna Curcani (Călărași)	3	3	3	3	3	3	3	3
Comuna Curcani (Călărași)	5	4	4	4	4	2	2	3.571429
Comuna Curcani (Călărași)	4	2	2	4	4	2	2	2.857143
Comuna Curcani (Călărași)	3	3	3	4	2	2	1	2.571429
Comuna Curcani (Călărași)	3	3	4	3	5	2	1	3
Comuna Curcani (Călărași)	4	4	6	3	3	3	2	3.571429
Comuna Curcani (Călărași)	4	3	3	3	3	2	2	2.857143
Comuna Curcani (Călărași)	5	5	7	5	4	2	2	4.285714
Comuna Curcani (Călărași)	5	6	6	5	5	6	4	5.285714
Comuna Curcani (Călărași)	1	1	2	1	2	2	1	1.428571
Comuna Curcani (Călărași)	3	3	4	3	5	2	1	3
Comuna Curcani (Călărași)	4	4	6	3	3	3	2	3.571429
Comuna Curcani (Călărași)	4	3	3	3	3	2	2	2.857143
Comuna Curcani (Călărași)	5	5	7	5	4	2	2	4.285714
Comuna Curcani (Călărași)	7	6	9	8	8	8	7	7.571429
Comuna Curcani (Călărași)	3	3	4	3	5	2	1	3
Comuna Curcani (Călărași)	4	4	6	3	3	3	2	3.571429

Comuna Curcani (Călărași)	4	3	3	3	3	2	2	2.857143
Comuna Curcani (Călărași)	5	5	7	5	4	2	2	4.285714
Comuna Curcani (Călărași)	6	4	5	3	3	2	1	3.428571
Comuna Curcani (Călărași)	2	2	3	5	4	3	2	3
Comuna Curcani (Călărași)	3	3	3	3	3	2	2	2.714286
Comuna Curcani (Călărași)	5	2	5	2	5	1	1	3
Comuna Curcani (Călărași)	6	6	6	6	6	5	5	5.714286
Comuna Curcani (Călărași)	4	3	3	3	5	3	2	3.285714
Comuna Curcani (Călărași)	3	3	3	3	3	3	3	3
Comuna Curcani (Călărași)	5	4	4	4	4	2	2	3.571429
Comuna Curcani (Călărași)	4	2	2	4	4	2	2	2.857143
Comuna Curcani (Călărași)	3	3	3	4	2	2	1	2.571429
Comuna Curcani (Călărași)	4	4	4	4	4	4	4	4
Comuna Curcani (Călărași)	5	3	4	3	3	3	3	3.428571
Comuna Curcani (Călărași)	5	5	5	5	5	3	1	4.142857
Comuna Curcani (Călărași)	3	3	8	3	3	3	3	3.714286
Comuna Curcani (Călărași)	6	5	6	5	6	3	1	4.571429
Comuna Curcani (Călărași)	4	4	5	4	6	3	2	4
Comuna Curcani (Călărași)	6	7	8	9	9	6	5	7.142857
Comuna Curcani (Călărași)	4	4	5	6	7	4	3	4.714286
Comuna Curcani (Călărași)	8	8	7	8	9	6	10	8
Comuna Curcani (Călărași)	6	5	4	6	7	5	4	5.285714
Comuna Curcani (Călărași)	6	7	7	8	9	7	6	7.142857
Comuna Curcani (Călărași)	9	9	10	10	10	9	8	9.285714
Comuna Curcani (Călărași)	6	7	7	8	9	6	5	6.857143
Comuna Curcani (Călărași)	7	8	8	9	9	5	4	7.142857
Comuna Curcani (Călărași)	10	10	9	10	10	7	7	9
Comuna Curcani (Călărași)	5	6	5	7	8	5	4	5.714286
Comuna Curcani (Călărași)	7	8	9	10	10	6	6	8
Comuna Curcani (Călărași)	6	7	8	9	10	5	4	7
Comuna Curcani (Călărași)	9	9	8	9	10	6	5	8
Comuna Curcani (Călărași)	7	7	8	9	10	8	10	8.428571
Comuna Curcani (Călărași)	4	5	6	8	9	5	7	6.285714
Comuna Curcani (Călărași)	9	7	7	8	9	7	8	7.857143
Comuna Curcani (Călărași)	6	7	8	9	10	6	7	7.571429
Comuna Curcani (Călărași)	4	5	6	7	8	4	3	5.285714
Comuna Curcani (Călărași)	7	8	9	9	9	7	8	8.142857
Comuna Curcani (Călărași)	7	8	8	9	9	7	6	7.714286
Comuna Curcani (Călărași)	6	8	9	9	9	7	6	7.714286
Comuna Curcani (Călărași)	9	8	8	10	9	7	9	8.571429
Comuna Curcani (Călărași)	4	4	4	6	6	5	4	4.714286
Comuna Curcani (Călărași)	7	9	8	8	9	6	8	7.857143
Comuna Curcani (Călărași)	9	10	10	9	10	9	9	9.428571
Comuna Curcani (Călărași)	6	5	6	7	8	6	6	6.285714
Comuna Curcani (Călărași)	8	7	9	9	8	7	6	7.714286

Comuna Curcani (Călărași)	5	5	6	8	8	7	6	6.428571
Comuna Curcani (Călărași)	8	8	7	9	9	7	5	7.571429
Comuna Curcani (Călărași)	7	6	5	6	7	6	5	6
Comuna Curcani (Călărași)	10	10	10	9	10	10	10	9.857143
Comuna Curcani (Călărași)	5	5	7	8	9	6	7	6.714286
Comuna Curcani (Călărași)	7	6	7	6	5	7	9	6.714286
Comuna Curcani (Călărași)	5	6	7	9	10	7	9	7.571429
Comuna Curcani (Călărași)	3	3	3	4	6	3	6	4
Comuna Curcani (Călărași)	5	4	5	4	4	5	7	4.857143
Comuna Curcani (Călărași)	7	6	7	6	7	8	9	7.142857
Comuna Curcani (Călărași)	8	9	10	10	10	10	10	9.571429
Comuna Curcani (Călărași)	8	7	7	6	5	6	6	6.428571
Comuna Curcani (Călărași)	9	8	9	7	6	7	8	7.714286
Comuna Curcani (Călărași)	8	7	7	6	7	8	9	7.428571
Comuna Curcani (Călărași)	4	5	6	5	6	5	4	5
Comuna Curcani (Călărași)	8	8	9	9	9	7	6	8
Comuna Curcani (Călărași)	6	6	7	7	6	7	7	6.571429
Comuna Curcani (Călărași)	5	5	6	7	7	8	6	6.285714
Comuna Curcani (Călărași)	5	4	4	5	6	7	6	5.285714
Comuna Curcani (Călărași)	10	10	10	9	9	9	8	9.285714
Comuna Curcani (Călărași)	4	5	4	3	5	7	6	4.857143
Comuna Curcani (Călărași)	7	5	6	6	5	7	8	6.285714
Comuna Curcani (Călărași)	9	9	10	10	10	10	10	9.714286
Comuna Curcani (Călărași)	5	4	7	8	7	7	7	6.428571
Comuna Curcani (Călărași)	4	3	6	3	2	4	2	3.428571
Comuna Curcani (Călărași)	8	9	9	10	10	8	7	8.714286
Comuna Curcani (Călărași)	10	9	9	8	9	7	8	8.571429
Comuna Curcani (Călărași)	6	7	7	8	9	6	5	6.857143
Comuna Curcani (Călărași)	5	6	5	4	5	6	4	5
Comuna Curcani (Călărași)	9	9	10	10	10	9	9	9.428571
Comuna Curcani (Călărași)	8	9	8	6	8	9	7	7.857143
Comuna Curcani (Călărași)	4	4	5	7	9	5	4	5.428571
Comuna Curcani (Călărași)	6	6	7	9	9	9	9	7.857143
Comuna Curcani (Călărași)	3	4	3	6	7	3	3	4.142857
Comuna Curcani (Călărași)	4	6	9	10	10	5	5	7
Comuna Curcani (Călărași)	9	9	10	10	10	10	9	9.571429
Comuna Curcani (Călărași)	5	7	8	9	10	6	7	7.428571
Comuna Curcani (Călărași)	7	6	8	9	9	6	7	7.428571
Comuna Curcani (Călărași)	9	10	9	10	10	7	6	8.714286
Comuna Curcani (Călărași)	6	7	8	9	9	9	8	8
Comuna Curcani (Călărași)	9	7	7	8	5	4	3	6.142857
Comuna Curcani (Călărași)	4	4	5	6	7	6	5	5.285714
Comuna Curcani (Călărași)	4	5	7	8	9	9	8	7.142857
Comuna Curcani (Călărași)	8	5	6	6	6	5	4	5.714286
Comuna Curcani (Călărași)	6	6	7	8	8	4	3	6

Comuna Curcani (Călărași)	7	8	9	10	10	9	9	8.857143
Comuna Curcani (Călărași)	7	8	8	8	8	7	8	7.714286
Comuna Curcani (Călărași)	2	2	4	5	6	2	2	3.285714
Comuna Curcani (Călărași)	5	4	5	7	9	4	3	5.285714
Comuna Curcani (Călărași)	10	10	10	10	10	10	10	10
Comuna Curcani (Călărași)	5	6	7	5	4	3	4	4.857143
Comuna Curcani (Călărași)	8	8	9	10	10	7	6	8.285714
Comuna Curcani (Călărași)	5	4	6	7	8	5	4	5.571429
Comuna Curcani (Călărași)	7	7	8	9	9	7	8	7.857143
Comuna Curcani (Călărași)	9	8	9	9	10	8	8	8.714286
Comuna Curcani (Călărași)	7	8	9	9	9	5	4	7.285714
Comuna Curcani (Călărași)	6	5	4	7	6	5	4	5.285714
Comuna Curcani (Călărași)	3	2	3	5	6	3	2	3.428571
Comuna Curcani (Călărași)	8	9	6	8	7	5	4	6.714286
Comuna Curcani (Călărași)	5	6	7	8	9	5	5	6.428571
Comuna Curcani (Călărași)	7	8	8	9	10	8	10	8.571429
Comuna Curcani (Călărași)	4	5	6	7	8	7	8	6.428571
Comuna Curcani (Călărași)	5	4	4	7	9	6	6	5.857143
Comuna Curcani (Călărași)	9	10	10	9	10	7	7	8.857143
Comuna Curcani (Călărași)	6	5	8	9	9	8	7	7.428571
Comuna Curcani (Călărași)	9	8	7	8	9	7	6	7.714286
Comuna Curcani (Călărași)	10	9	9	10	10	9	10	9.571429
Comuna Curcani (Călărași)	8	8	9	10	10	8	9	8.857143
Comuna Curcani (Călărași)	5	5	6	7	7	6	5	5.857143
Comuna Curcani (Călărași)	10	10	10	9	10	9	9	9.571429
Comuna Curcani (Călărași)	8	8	7	7	8	8	8	7.714286
Comuna Curcani (Călărași)	10	9	8	9	9	9	10	9.142857
Comuna Curcani (Călărași)	8	9	9	9	8	7	7	8.142857
Comuna Curcani (Călărași)	7	7	5	5	7	5	4	5.714286
Comuna Curcani (Călărași)	7	7	9	10	10	10	9	8.857143
Comuna Curcani (Călărași)	10	9	9	9	9	9	10	9.285714
Comuna Curcani (Călărași)	7	6	8	9	9	5	7	7.285714
Comuna Curcani (Călărași)	6	4	6	7	7	5	4	5.571429
Comuna Curcani (Călărași)	9	8	7	6	7	6	5	6.857143
Comuna Curcani (Călărași)	7	7	9	9	9	7	6	7.714286
Comuna Curcani (Călărași)	6	6	7	8	9	6	5	6.714286
Comuna Curcani (Călărași)	8	7	9	8	8	7	6	7.571429
Comuna Curcani (Călărași)	10	10	9	8	7	7	5	8
Comuna Curcani (Călărași)	9	9	8	7	9	8	7	8.142857
Comuna Curcani (Călărași)	7	7	8	7	5	7	8	7
Comuna Curcani (Călărași)	4	4	3	5	5	3	2	3.714286
Comuna Curcani (Călărași)	6	7	7	8	5	4	3	5.714286
Comuna Curcani (Călărași)	10	10	9	9	8	7	7	8.571429
Comuna Curcani (Călărași)	6	6	7	8	8	7	6	6.857143
Comuna Curcani (Călărași)	10	10	8	6	9	8	1	7.428571

Comuna Curcani (Călărași)	9	9	8	8	6	10	10	8.571429
Comuna Curcani (Călărași)	9	9	7	8	9	9	6	8.142857
Comuna Curcani (Călărași)	9	9	6	5	4	8	10	7.285714
Comuna Curcani (Călărași)	9	9	8	8	8	9	10	8.714286
Comuna Curcani (Călărași)	9	9	9	9	10	9	9	9.142857
Comuna Curcani (Călărași)	4	5	6	7	8	7	6	6.142857
Comuna Curcani (Călărași)	9	9	8	9	10	10	10	9.285714
Comuna Curcani (Călărași)	7	7	8	8	9	7	7	7.571429
Comuna Curcani (Călărași)	4	5	5	7	8	4	3	5.142857
Comuna Curcani (Călărași)	6	7	7	8	9	7	6	7.142857
Comuna Curcani (Călărași)	8	9	9	10	10	9	9	9.142857
Comuna Curcani (Călărași)	4	5	5	6	7	5	6	5.428571
Comuna Curcani (Călărași)	6	7	8	9	8	7	6	7.285714
Comuna Curcani (Călărași)	7	8	9	9	9	7	6	7.857143
Comuna Curcani (Călărași)	5	6	5	6	8	4	3	5.285714
Comuna Curcani (Călărași)	5	4	5	6	6	5	4	5
Comuna Curcani (Călărași)	7	6	5	7	8	7	7	6.714286
Comuna Curcani (Călărași)	4	5	5	4	3	3	4	4
Comuna Curcani (Călărași)	7	8	9	8	9	6	6	7.571429
Comuna Curcani (Călărași)	4	6	5	7	6	5	4	5.285714
Comuna Curcani (Călărași)	5	7	8	8	8	7	6	7
Comuna Curcani (Călărași)	7	6	7	6	5	4	5	5.714286
Comuna Curcani (Călărași)	8	7	8	9	9	6	5	7.428571
Comuna Curcani (Călărași)	2	4	6	8	9	5	6	5.714286
Comuna Curcani (Călărași)	3	4	6	7	5	4	3	4.571429
Comuna Curcani (Călărași)	6	7	6	5	7	6	5	6
Comuna Curcani (Călărași)	6	6	5	7	8	5	4	5.857143
Comuna Curcani (Călărași)	9	8	8	9	8	9	7	8.285714
Comuna Curcani (Călărași)	7	8	8	8	7	6	7	7.285714
Comuna Curcani (Călărași)	5	6	7	8	7	5	5	6.142857
Comuna Curcani (Călărași)	3	4	5	6	7	4	3	4.571429
Comuna Curcani (Călărași)	7	6	5	9	9	7	6	7
Comuna Curcani (Călărași)	8	7	8	7	6	5	4	6.428571
Comuna Curcani (Călărași)	6	6	6	7	6	6	5	6
Comuna Curcani (Călărași)	8	8	9	9	8	7	7	8
Comuna Curcani (Călărași)	7	8	9	9	8	7	7	7.857143
Comuna Curcani (Călărași)	4	5	5	7	6	5	4	5.142857
Comuna Curcani (Călărași)	6	7	7	8	8	9	7	7.428571
Comuna Curcani (Călărași)	4	5	4	5	7	5	5	5
Comuna Curcani (Călărași)	4	6	7	8	9	5	5	6.285714
Comuna Curcani (Călărași)	7	8	9	8	8	8	7	7.857143
Comuna Curcani (Călărași)	5	7	7	8	8	8	8	7.285714
Comuna Curcani (Călărași)	7	6	9	8	9	8	7	7.714286
Comuna Curcani (Călărași)	8	8	8	8	8	8	7	7.857143
Comuna Curcani (Călărași)	6	7	8	7	7	7	7	7

Comuna Curcani (Călărași)	8	9	9	8	6	6	4	7.142857
Comuna Curcani (Călărași)	4	5	6	7	6	5	5	5.428571
Comuna Curcani (Călărași)	5	5	6	7	8	8	8	6.714286
Comuna Curcani (Călărași)	7	6	6	7	6	7	6	6.428571
Comuna Curcani (Călărași)	6	7	7	8	8	5	4	6.428571
Comuna Curcani (Călărași)	7	8	8	8	8	9	9	8.142857
Comuna Curcani (Călărași)	8	8	8	9	9	8	8	8.285714
Comuna Curcani (Călărași)	3	3	4	5	5	3	3	3.714286
Comuna Curcani (Călărași)	5	6	5	7	9	5	4	5.857143
Comuna Curcani (Călărași)	9	9	9	9	9	9	9	9
Comuna Curcani (Călărași)	5	7	7	6	5	4	4	5.428571
Comuna Curcani (Călărași)	8	8	9	9	9	7	6	8
Comuna Curcani (Călărași)	5	4	7	7	7	5	4	5.571429
Comuna Curcani (Călărași)	7	6	8	8	8	8	8	7.571429
Comuna Curcani (Călărași)	9	8	9	9	8	8	8	8.428571
Comuna Curcani (Călărași)	7	8	9	8	8	6	5	7.285714
Comuna Curcani (Călărași)	6	5	4	7	6	5	4	5.285714
Comuna Curcani (Călărași)	3	3	3	5	6	3	3	3.714286
Comuna Curcani (Călărași)	8	8	6	9	7	5	4	6.714286
Comuna Curcani (Călărași)	5	6	7	8	9	5	5	6.428571
Comuna Curcani (Călărași)	7	8	8	9	8	8	8	8
Comuna Curcani (Călărași)	4	5	6	7	8	7	8	6.428571
Comuna Curcani (Călărași)	5	5	5	7	8	7	6	6.142857
Comuna Curcani (Călărași)	9	8	8	9	8	7	7	8
Comuna Curcani (Călărași)	6	6	8	9	9	9	6	7.571429
Comuna Curcani (Călărași)	9	8	7	8	8	8	6	7.714286
Comuna Curcani (Călărași)	9	8	9	8	8	9	8	8.428571
Comuna Curcani (Călărași)	8	8	9	7	9	9	6	8
Comuna Curcani (Călărași)	5	5	6	7	7	6	5	5.857143
Comuna Curcani (Călărași)	6	7	9	9	8	9	9	8.142857
Comuna Curcani (Călărași)	8	8	7	8	7	8	8	7.714286
Comuna Curcani (Călărași)	7	9	8	9	9	9	7	8.285714
Comuna Curcani (Călărași)	8	9	9	9	8	7	7	8.142857
Comuna Curcani (Călărași)	7	7	5	5	7	5	4	5.714286
Comuna Curcani (Călărași)	7	7	9	8	9	8	9	8.142857
Comuna Curcani (Călărași)	8	9	9	9	9	9	7	8.571429
Comuna Curcani (Călărași)	7	6	8	9	9	5	7	7.285714
Comuna Curcani (Călărași)	6	4	6	7	7	5	4	5.571429
Comuna Curcani (Călărași)	9	8	7	6	7	6	5	6.857143
Comuna Curcani (Călărași)	7	7	9	9	9	7	6	7.714286
Comuna Curcani (Călărași)	6	6	7	8	9	6	5	6.714286
Comuna Curcani (Călărași)	8	7	9	8	8	7	6	7.571429
Comuna Curcani (Călărași)	9	8	9	8	7	7	5	7.571429
Comuna Curcani (Călărași)	9	9	8	7	9	8	7	8.142857
Comuna Curcani (Călărași)	7	7	8	7	5	7	8	7

Comuna Curcani (Călărași)	4	4	3	5	5	3	2	3.714286
Comuna Curcani (Călărași)	6	7	7	8	5	4	3	5.714286
Comuna Curcani (Călărași)	9	9	9	9	8	7	7	8.285714
Comuna Curcani (Călărași)	6	6	7	8	8	7	6	6.857143
Comuna Curcani (Călărași)	9	9	8	6	9	8	7	8
Comuna Curcani (Călărași)	9	9	8	8	6	9	9	8.285714
Comuna Curcani (Călărași)	9	9	7	8	9	9	6	8.142857
Comuna Curcani (Călărași)	9	9	6	5	4	8	8	7
Comuna Curcani (Călărași)	9	9	8	8	8	9	8	8.428571
Comuna Curcani (Călărași)	9	9	9	9	9	9	9	9
Comuna Curcani (Călărași)	4	5	7	8	8	7	6	6.428571
Comuna Curcani (Călărași)	9	9	8	9	9	9	8	8.714286
Comuna Curcani (Călărași)	7	7	8	8	9	7	7	7.571429
Comuna Curcani (Călărași)	4	5	5	7	8	4	3	5.142857
Comuna Curcani (Călărași)	6	7	7	8	9	7	6	7.142857
Comuna Curcani (Călărași)	8	9	9	9	9	9	9	8.857143
Comuna Curcani (Călărași)	4	5	5	6	7	6	6	5.571429
Comuna Curcani (Călărași)	6	7	8	9	8	8	6	7.428571
Comuna Curcani (Călărași)	7	8	9	9	9	8	5	7.857143
Comuna Curcani (Călărași)	5	6	5	6	8	5	4	5.571429
Comuna Curcani (Călărași)	5	4	5	5	5	5	4	4.714286
Comuna Curcani (Călărași)	7	6	5	7	7	7	7	6.571429
Comuna Curcani (Călărași)	4	5	5	4	4	4	3	4.142857
Comuna Curcani (Călărași)	7	8	9	8	8	7	6	7.571429
Comuna Curcani (Călărași)	5	6	6	6	6	5	4	5.428571
Comuna Curcani (Călărași)	6	7	7	7	7	7	6	6.714286
Comuna Curcani (Călărași)	7	7	7	6	5	5	5	6
Comuna Curcani (Călărași)	8	8	8	8	8	7	5	7.428571
Comuna Curcani (Călărași)	4	4	4	6	8	6	6	5.428571
Comuna Curcani (Călărași)	4	4	5	5	5	4	4	4.428571
Comuna Curcani (Călărași)	6	7	7	6	7	6	5	6.285714
Comuna Curcani (Călărași)	5	6	6	7	7	6	5	6
Comuna Curcani (Călărași)	7	8	8	8	8	7	7	7.571429
Comuna Curcani (Călărași)	6	7	8	8	8	8	6	7.285714
Comuna Curcani (Călărași)	5	6	7	9	7	5	5	6.285714
Comuna Curcani (Călărași)	4	5	5	7	8	5	4	5.428571
Comuna Curcani (Călărași)	7	7	7	8	8	7	6	7.142857
Comuna Curcani (Călărași)	8	8	8	9	7	6	6	7.428571
Comunitate	Q1	Q2	Q3	Q4	Q5	Q6	Q7	Media
Sat Românești (Dâmbovița)	6	6	5	5	7	8	6	6.142857
Sat Românești (Dâmbovița)	8	8	8	6	8	8	7	7.571429
Sat Românești (Dâmbovița)	5	6	8	6	7	7	5	6.285714
Sat Românești (Dâmbovița)	10	10	10	10	10	10	10	10
Sat Românești (Dâmbovița)	10	10	10	10	10	10	10	10
Sat Românești (Dâmbovița)	8	8	7	7	7	6	8	7.285714

Sat Românești (Dâmbovița)	7	6	6	5	8	7	6	6.428571
Sat Românești (Dâmbovița)	10	10	10	10	10	10	9	9.857143
Sat Românești (Dâmbovița)	5	2	1	3	1	1	1	2
Sat Românești (Dâmbovița)	7	5	7	6	6	5	4	5.714286
Sat Românești (Dâmbovița)	7	9	9	4	5	7	10	7.285714
Sat Românești (Dâmbovița)	5	7	6	5	7	5	4	5.571429
Sat Românești (Dâmbovița)	6	6	6	6	6	6	6	6
Sat Românești (Dâmbovița)	4	4	5	5	5	6	4	4.714286
Sat Românești (Dâmbovița)	7	8	9	7	7	8	6	7.428571
Sat Românești (Dâmbovița)	8	1	4	6	7	1	1	4
Sat Românești (Dâmbovița)	10	9	7	10	1	10	1	6.857143
Sat Românești (Dâmbovița)	8	8	7	6	7	9	6	7.285714
Sat Românești (Dâmbovița)	7	6	6	5	7	6	5	6
Sat Românești (Dâmbovița)	6	5	6	4	6	7	4	5.428571
Sat Românești (Dâmbovița)	5	8	6	4	8	4	5	5.714286
Sat Românești (Dâmbovița)	8	7	9	7	8	7	6	7.428571
Sat Românești (Dâmbovița)	6	5	5	7	5	6	6	5.714286
Sat Românești (Dâmbovița)	6	6	7	6	5	5	8	6.142857
Sat Românești (Dâmbovița)	5	4	4	5	4	4	4	4.285714
Sat Românești (Dâmbovița)	6	7	6	6	5	5	5	5.714286
Sat Românești (Dâmbovița)	5	5	6	5	5	4	4	4.857143
Sat Românești (Dâmbovița)	8	7	8	7	8	6	6	7.142857
Sat Românești (Dâmbovița)	8	8	7	9	7	7	7	7.571429
Sat Românești (Dâmbovița)	5	6	7	6	7	5	5	5.857143
Sat Românești (Dâmbovița)	5	5	5	6	4	4	4	4.714286
Sat Românești (Dâmbovița)	5	6	6	5	5	6	4	5.285714
Sat Românești (Dâmbovița)	1	1	2	1	2	2	1	1.428571
Sat Românești (Dâmbovița)	6	6	6	7	6	5	5	5.857143
Sat Românești (Dâmbovița)	7	7	7	7	8	7	7	7.142857
Sat Românești (Dâmbovița)	7	6	6	7	6	6	7	6.428571
Sat Românești (Dâmbovița)	4	4	5	4	4	5	4	4.285714
Sat Românești (Dâmbovița)	7	6	9	8	8	8	7	7.571429
Sat Românești (Dâmbovița)	3	3	4	3	5	2	2	3.142857
Sat Românești (Dâmbovița)	4	4	6	3	3	3	3	3.714286
Sat Românești (Dâmbovița)	4	3	3	3	3	2	2	2.857143
Sat Românești (Dâmbovița)	5	5	7	5	4	2	2	4.285714
Sat Românești (Dâmbovița)	6	4	5	3	3	2	2	3.571429
Sat Românești (Dâmbovița)	2	2	3	5	4	3	2	3
Sat Românești (Dâmbovița)	3	3	3	3	3	2	2	2.714286
Sat Românești (Dâmbovița)	5	2	5	2	5	1	1	3
Sat Românești (Dâmbovița)	6	6	6	6	6	5	5	5.714286
Sat Românești (Dâmbovița)	4	3	3	3	5	3	2	3.285714
Sat Românești (Dâmbovița)	3	3	3	3	3	3	3	3
Sat Românești (Dâmbovița)	5	4	4	4	4	2	2	3.571429
Sat Românești (Dâmbovița)	4	2	2	4	4	2	2	2.857143

Sat Românești (Dâmbovița)	3	3	3	4	2	2	2	2.714286
Sat Românești (Dâmbovița)	4	4	4	4	4	4	4	4
Sat Românești (Dâmbovița)	5	3	4	3	3	3	3	3.428571
Sat Românești (Dâmbovița)	5	5	5	5	5	3	3	4.428571
Sat Românești (Dâmbovița)	3	3	8	3	3	3	3	3.714286
Sat Românești (Dâmbovița)	6	5	6	5	6	3	3	4.857143
Sat Românești (Dâmbovița)	4	4	5	4	6	3	2	4
<i>Pasul 2</i>	<i>Suma mediilor răspunsurilor obținute la pasul 1</i>							5032.857
<i>Pasul 3</i>	<i>Media obținută raportând suma de la Pasul 2 la numărul total de respondenți (464)</i>							7.098529

Anexa 1: Chestionar privind percepția persoanelor de etnie romă din Curcani și Romînești

Bună ziua!

Vă rugăm să aveți amabilitatea de a ne răspunde următoarelor întrebări, cu scopul de a determina percepția asupra populației de etnie romă din localitățile Curcani și Romînești.

Pentru a răspunde, vă rugăm să acordați un scor de la 1 la 10, unde 1 înseamnă "extrem de inconfortabil", iar 10 înseamnă "pe deplin confortabil", pentru fiecare dintre situațiile indicate.

Chestionarul propus este anonim, are 7 întrebări specifice și una de ordin demografic (localitate de proveniență) și o durată de completare de maximum 3 minute.

Cercetarea se derulează în cadrul proiectului "Fii parte din comunitate! – Servicii integrate adresate comunității locale de romi din Curcani și Romînești" – Cod proiect PN1012, proiect finanțat de Fondul Român de Dezvoltare Socială, prin Granturile SEE și Norvegiene 2014-2020. Proiectul își propune creșterea incluziunii și abilitarea a cca 1000 de persoane de etnie romă, pe o perioadă de 36 de luni, prin servicii de educație, sănătate și locuire adecvate nevoilor acestora, printr-o asistență socială proactivă, prin abilitarea și împuternicirea tinerilor și femeilor și prin conștientizarea comunității privind non-discriminarea populației de etnie romă în 2 comunități de romi din județele Călărași (Comuna Curcani) și Dâmbovița (Sat Romînești).

1. Localitatea dvs. de proveniență este:

Curcani (Călărași)

Romînești (Dâmbovița)

2. Vă rugăm să acordați un scor de la 1 la 10 fiecăreia dintre situațiile indicate în tabel:

	1	2	3	4	5	6	7	8	9	10
"Persoane de etnie romă" este un termen-umbrelă, care se referă la romi, sinti, kale și alte grupuri similare din Europa, inclusiv nomazi și grupuri estice (Dom și Lom), acoperind întreaga diversitate a grupurilor în cauză, inclusiv persoanele care se identifică ca fiind țigani	<i>extrem de inconfortabil</i>									<i>pe deplin confortabil</i>

1 Să aveți persoane de etnie romă care să locuiască în cartierul/comunitatea dvs.	1	2	3	4	5	6	7	8	9	10
---	---	---	---	---	---	---	---	---	---	----

2 Să aveți persoane de etnie romă ca vecini de alături	1	2	3	4	5	6	7	8	9	10
--	---	---	---	---	---	---	---	---	---	----

3 Să aveți persoane de etnie romă care frecventează școala/universitatea dvs. sau cea pe care o frecventează copiii dvs.	1	2	3	4	5	6	7	8	9	10
--	---	---	---	---	---	---	---	---	---	----

4 Să stați lângă persoane de etnie romă în mijloace de transport în comun	1	2	3	4	5	6	7	8	9	10
---	---	---	---	---	---	---	---	---	---	----

5 Să aveți colegi de muncă de etnie romă	1	2	3	4	5	6	7	8	9	10
--	---	---	---	---	---	---	---	---	---	----

6 Să aveți prieteni de etnie romă	1	2	3	4	5	6	7	8	9	10
-----------------------------------	---	---	---	---	---	---	---	---	---	----

7 Să aveți persoane de etnie romă căsătorite cu un membru al familiei dvs.	1	2	3	4	5	6	7	8	9	10
--	---	---	---	---	---	---	---	---	---	----

Vă mulțumim pentru sprijinul acordat!

Echipa ACEDO